
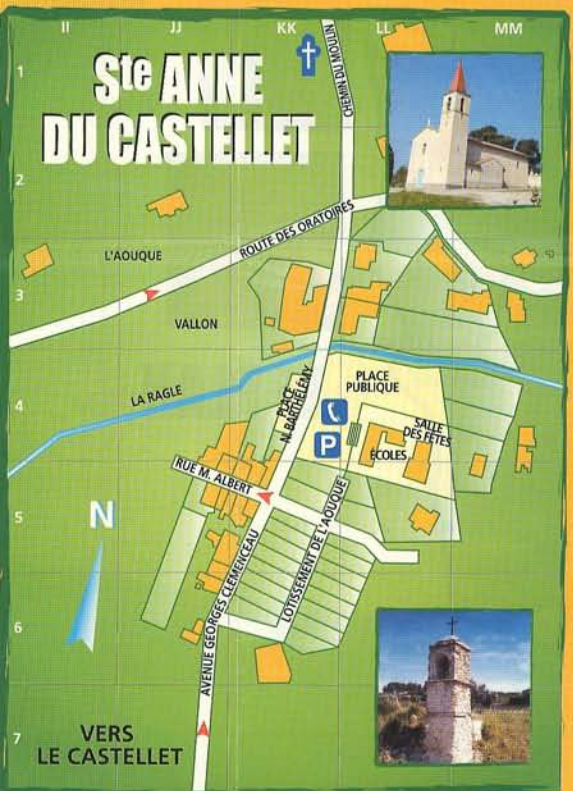
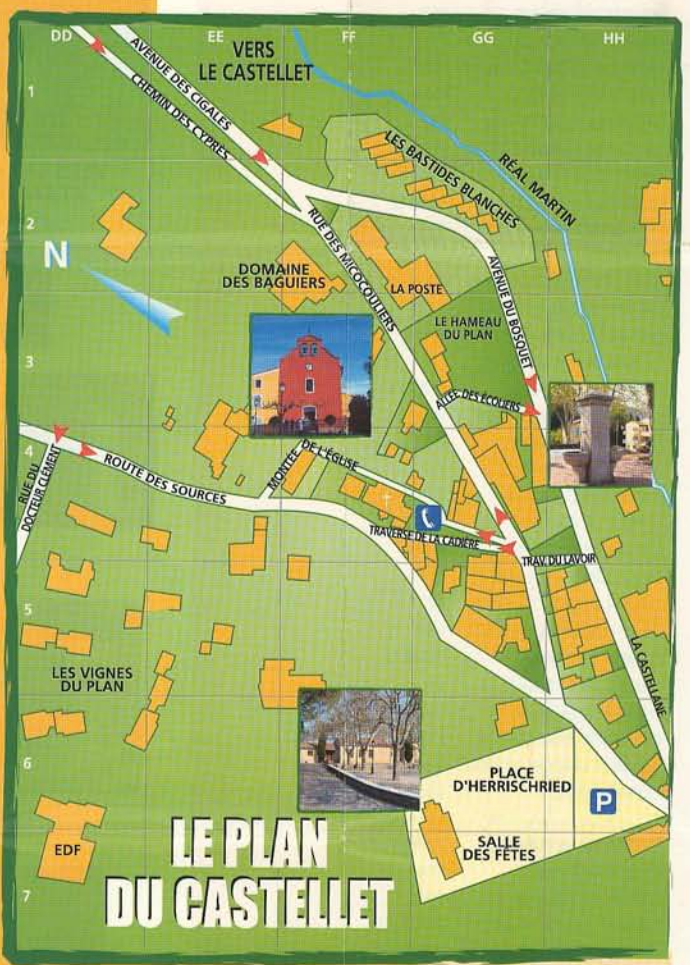
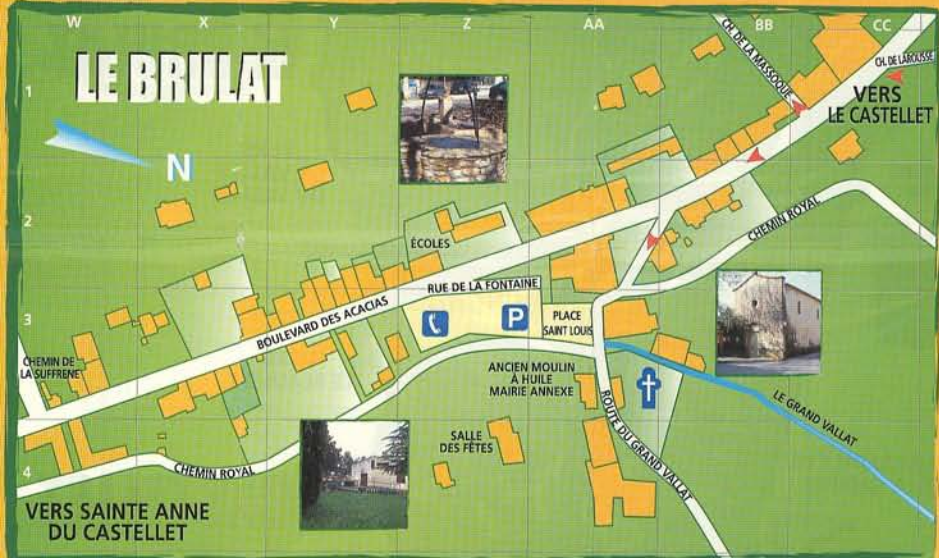
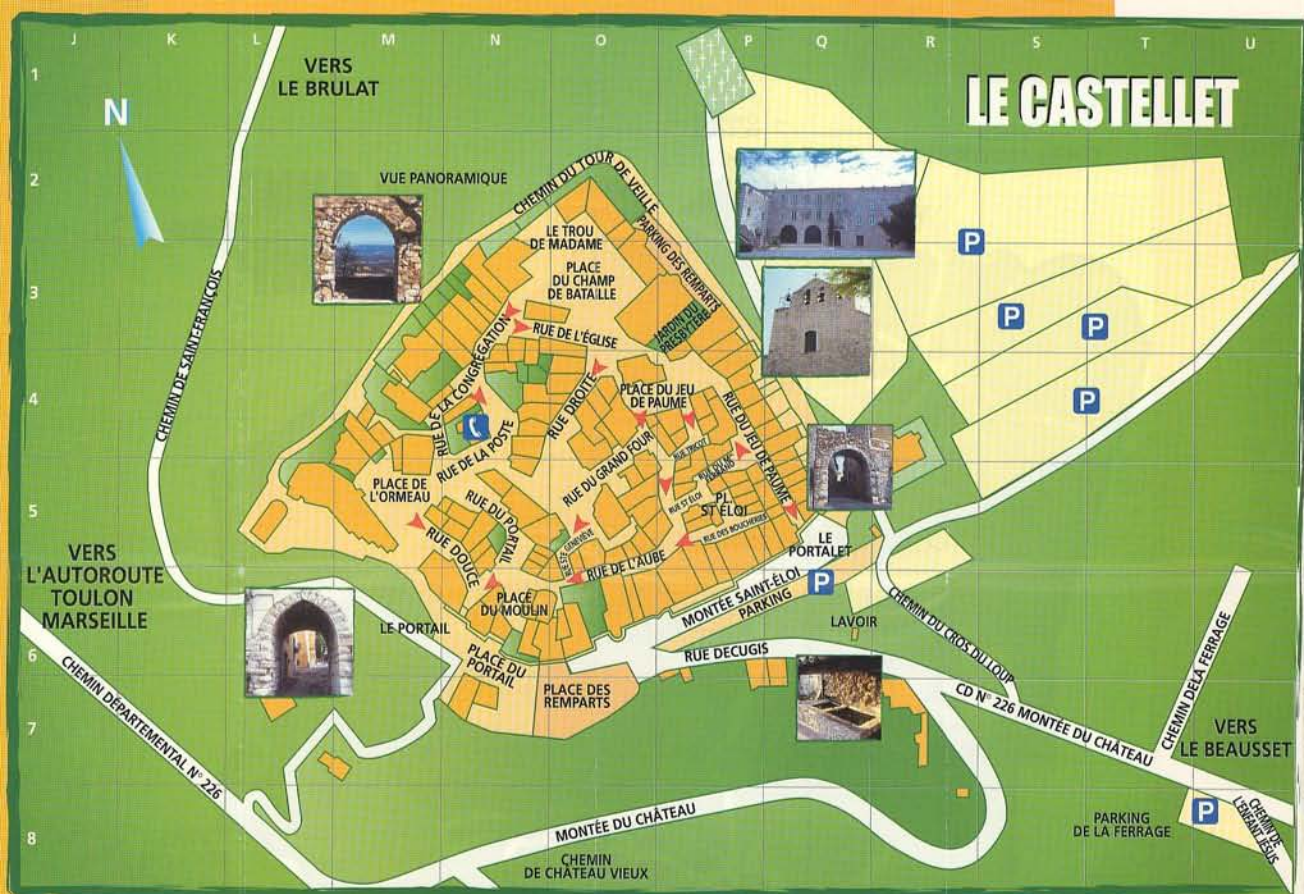


PLAN DU CASTELLET

LE CASTELLET LE BRULAT LE PLAN Ste ANNE - LE CAMP



LE CASTELLET

- RUE DE L'AUBE 06/P6/P5
- RUE DES BOUCHERIES P5
- RUE DECUGIS P6
- RUE DOUCE M5/N5
- PL. DU CHAMP DE BATAILLE N3/O3
- MONTEE DU CHÂTEAU (CD226) N8/O8/P8/Q8/R7/R8
- CHEMIN DE CHÂTEAU VIEUX N8
- RUE DE LA CONGREGATION M4/N4/N3
- CHEMIN DU CROS DU LOUP R6/S6
- PARKING DU CROS DU LOUP Q2/Q3
- RUE DROITE O4
- CHEMIN DE L'ENFANT JESUS U8
- CHEMIN DE LA FERRAGE T7
- PARKING DE LA FERRAGE U8
- RUE DU GRAND FOUR O4/O5

LE PLAN

- PLACE DU JEU DE PAUME O4/P4
- RUE DU JEU DE PAUME P4/Q5
- RUE DU MARECHAL FERRAND P5
- PLACE DU MOULIN N6
- PLACE DE L'ORMEAU M5
- LE PORTALET Q5
- LE PORTAIL N6
- PLACE DU PORTAIL N6
- RUE DU PORTAIL N5
- RUE DE LA POSTE N4/N5
- PLACE DES REMPARTS O7
- MONTEE SAINT ELOI O6/P6/Q5
- RUE SAINT ELOI P5
- CHEMIN DE SAINT FRANCOIS LKM de 1A6
- RUE TRICOT P5
- LE TROU DE MADAME N2
- CHEMIN DU TOUR DE VEILLE M3/N2/O2/P3

LE BRULAT

- BOULEVARD DES ACACIAS de W3 à CC1
- RUE DE LA FONTAINE Z2
- CHEMIN DE LA MASSOQUE CC1
- CHEMIN ROYAL W4 à CC2
- PLACE SAINT LOUIS AA3
- CHEMIN DE LA SUFFRENE W3

Ste ANNE/LE CAMP

- LOTISSEMENT DE L'AOUQUE KK6
- RUE MARCELLIN ALBERT KK5/JJ5
- AVENUE G. CLEMENCEAU LL2 à JJ7
- CHEMIN DU MOULIN KK1/LL2
- ROUTE DES ORATOIRES IJ3 à MM3

SENS DE NUMEROTATION DES VOIES