









Document informatif et non exhaustif,  
relatif aux servitudes d'utilité publique  
COMMUNE de CARCES

Echelle : 1 / 25 000  
SCAN 25 © IGN 2016

Établi le 19 juillet 2018

 Ne peut-être diffusé et se substituer aux tracés des servitudes tels qu'issus des actes originaux ayant procédé à leur institution, modification ou abrogation

-  **Ac1** Monuments historiques inscrits et classés
-  **AS1** Conservation des eaux potables et minérales
-  **I0** Zones de danger autours des canalisations de transport de gaz, hydrocarbures et produits chimiques
-  **I1** Hydrocarbures liquides : canalisations
-  **I0** Zones de danger autours des canalisations de transport de gaz, hydrocarbures et produits chimiques
-  **I3** Gaz : canalisations de transport et de distribution
-  **I4** Electricité : établissement des lignes électriques
-  **Int1** Cimetières

